

STATYTOJAS: LAZDIJŲ RAJONO SAVIVALDYBĖ

PROJEKTUOTOJAS: UAB „PATVANKA“

PROJEKTO PAVADINIMAS: ĮVAŽIAVIMŲ IR AUTOMOBILIŲ STOVĖJIMO AIKŠTELIŲ PRIE LAZDIJŲ R. SAV., VEISIEJŲ SEN., VEISIEJŲ M., VILTIES G. 18, 20, 22 IR 22A DAUGIABUČIŲ NAMŲ STATYBOS PROJEKTAS

STATINIO PROJEKTO NUMERIS: 2262

PROJEKTO RENGIMO ETAPAS: PROJEKTINIAI PASIŪLYMAI

STATINIO STATYBOS RŪŠIS: NAUJO STATINIO STATYBA




STATINIO KATEGORIJA: NEYPATINGASIS STATINYS

PROJEKTO DALIS: SUSISIEKIMO

BYLOS ŽYMUO: S - 02

BYLOS LAIDOS ŽYMUO: 0

BYLOS IŠLEIDIMO DATA: 2023

Kvalifikaciją patvirtinančio dokumento Nr.	Pareigos	Vardas, pavardė	Parašas
	Direktorius	Kęstutis Amolevičius	
38353	Projekto vadovas	Rytis Batavičius	
38352	Projekto dalies vadovas	Rytis Batavičius	

PROJEKTO DOKUMENTŲ ŽINIARAŠTIS

PROJEKTINIŲ PASIŪLYMŲ TEKSTINIŲ DOKUMENTŲ ŽINIARAŠTIS


<i>Eil. Nr.</i>	<i>Dokumento žymuo</i>	<i>Laida</i>	<i>Dokumento pavadinimas</i>	<i>Lapai</i>	<i>Puslap. Nr.</i>
1.	2262-PP-S-PDŽ	0	Projekto dokumentų žiniaraštis	1 lapas	2
2.	2262-PP-S-AR	0	Aiškiamasis raštas	3 lapai	3-5

PRIDEDAMŲ DOKUMENTŲ ŽINIARAŠTIS

<i>Eil. Nr.</i>	<i>Dokumento žymuo</i>	<i>Dokumento pavadinimas</i>	<i>Lapai</i>	<i>Puslap. Nr.</i>
1.	-	Projektinių pasiūlymų rengimo užduotis	1 lapas	6



PROJEKTINIŲ PASIŪLYMŲ BRĖŽINIŲ ŽINIARAŠTIS

<i>Eil. Nr.</i>	<i>Dokumento žymuo</i>	<i>Laida</i>	<i>Dokumento pavadinimas</i>	<i>Lapai</i>	<i>Puslap. Nr.</i>
1.	2262-PP-S-BR1	0	Dangų ir eismo organizavimo planas M 1:500	1 lapas	7
2.	2262-PP-S-BR2	0	Skersiniai profiliai M 1:50	1 lapas	8

0	2023	Projektiniai pasiūlymai			
LAIDA	IŠLEIDIMO DATA	LAIDOS STATUSAS. KEITIMO PRIEŽASTIS (JEI TAIKOMA)			
KVAL. PATV. DOK. NR.			Statinio projekto pavadinimas ĮVAŽIAVIMŲ IR AUTOMOBILIŲ STOVĖJIMO AIKŠTELIŲ PRIE LAZDIJŲ R. SAV., VEISIEJŲ SEN., VESIEJŲ M., VILTIES G. 18, 20, 22 IR 22A DAUGIABUČIŲ NAMŲ STATYBOS PROJEKTAS		
38353	S PV	R. Batavičius	Statinio numeris ir pavadinimas. Dokumento pavadinimas		Laida
38352	S PDV	R. Batavičius	PROJEKTO DOKUMENTŲ ŽINIARAŠTIS		0
LT	Statytojas ir (arba) užsakovas		Dokumento žymuo	Lapas	Lapų
	LAZDIJŲ RAJONO SAVIVALDYBĖ		2262-PP-S-PDŽ	1	1

AIŠKINAMASIS RAŠTAS

1. ĮVADAS.....	2
2. ESAMA SITUACIJA.....	2
2.1. Bendra informacija.....	2
1 Pav. Situacijos schema.....	2
3. PROJEKTINIAI SPRENDINIAI.....	2

0	2023	Projektiniai pasiūlymai			
LAIDA	IŠLEIDIMO DATA	LAIDOS STATUSAS. KEITIMO PRIEŽASTIS (JEI TAIKOMA)			
KVAL. PATV. DOK. NR.			Statinio projekto pavadinimas ĮVAŽIAVIMŲ IR AUTOMOBILIŲ STOVĖJIMO AIKŠTELIŲ PRIE LAZDIJŲ R. SAV., VEISIEJŲ SEN., VESIEJŲ M., VILTIES G. 18, 20, 22 IR 22A DAUGIABUČIŲ NAMŲ STATYBOS PROJEKTAS		
38353	S PV	R. Batavičius		Statinio numeris ir pavadinimas. Dokumento pavadinimas	Laida
38352	S PDV	R. Batavičius		AIŠKINAMASIS RAŠTAS	0
LT	Statytojas ir (arba) užsakovas LAZDIJŲ RAJONO SAVIVALDYBĖ		Dokumento žymuo 2262-PP-S-AR	Lapas	Lapų
				1	3

1. ĮVADAS

Projektiniai pasiūlymai (toliau – PP) parengti remiantis Lazdijų rajono savivaldybės administracijos (toliau – Užsakovo) patvirtinta statinio projektavimo projektinių pasiūlymų technine užduotimi (toliau – techninė užduotis).

Projektas parengtas vadovaujantis:

- Technine užduotimi;
- PP parengtas ant ne senesnės nei trejų metų inžinerinės topografinės nuotraukos;

Vadovaujantis Statybos įstatymo 6 str., 4 p. ir STR 1.04.04:2017 1 priedo reikalavimais, patvirtiname, kad projekto sprendiniai atitinka įstatymų, kitų teisės aktų, Projekto rengimo dokumentų, normatyvinių statybos techninių, normatyvinių statinio saugos ir paskirties dokumentų reikalavimus, nepažeidžia valstybės, neįgaliųjų integracijos, visuomenės ir trečiųjų asmenų interesų.

2. ESAMA SITUACIJA

2.1. Bendra informacija



1 Pav. Situacijos schema

Projektas apima Vilties gatvės ruožą tarp 18 ir 22A ndaugiabučių namų Vesiejų mieste.

3. PROJEKTINIAI SPRENDINIAI

Visi siūlomi projektiniai sprendiniai atitinka teritorijų planavimo, aplinkosaugos, kraštovaizdžio, saugomų teritorijų apsaugos reikalavimus, įstatymų, kitų teisės aktų projekto rengimo dokumentus, normatyvinių statinio saugos ir paskirties dokumentus, normatyvinių statybos techninių dokumentų reikalavimus.

Gatvė, automobilių stovėjimo aikštelė ir stovėjimo vietos, bei pėstiesiems pritaikyta infrastruktūra projektuojama vadovaujantis STR 2.06.04:2014 „Gatvės ir vietinės reikšmės keliai. Projektas apima gatvės ruožą nuo Vilties g. link 22 namo, kuri projektuojama laikantis D kategorijos gatvėms keliamų reikalavimų, taip pat automobilių stovėjimo vietas, kurios projektuojamos lygiagrečiai Vilties gatvei, šaligatvį ir automobilių stovėjimo aikštelę šalia Vilties g. 22 namo.

Gatvės atkarpa projektuojama 5,5 m važiuojamosios dalies pločio, dviejų eismo juostų po 2,75 m pločio. Gatvės skersinis nuolydis projektuojamas dvišlaitis su 2,5 proc. skersiniais nuolydžiais. Dešinėje važiuojamosios dalies pusėje numatoma įrengti 4 automobilių stovėjimo vietas. Stovėjimo vietos projektuojamos lygiagrečiai gatvės 7,0 m ilgio ir 2,0 m pločio. Vietos projektuojamos iš trinkelio dangos atskiriant jas nuo važiuojamosios dalies nužemintais betoniniais kelio bordiūrais.

Projektuojamos gatvės pabaigoje, ties 22 namu, numatoma įrengti automobilių stovėjimo aikštelę. Aikštelėje numatoma įrengti 29 automobilių stovėjimo vietas. Stovėjimo vietos projektuojamos 4,35 m ilgio ir 2,5 m pločio. Stovėjimo vietos projektuojamos statomos pravažiuojamoms, kurie projektuojami dvipusio eismo

Dokumento žymuo	Lapas	Lapų
2262-PP-S-AR	2	3

5,5 m pločio. Stovėjimo vietoms taip pat paliekama šoninė apsaugos zona, kuri sudaro 0,75 m vienai stovėjimo vietai. Automobilių stovėjimo aikštelė projektuojama iš asfalto dangos.

Automobilių stovėjimo vietos lygiagrečiai Vilties g. projektuojamos dviejų tipų: lygiagrečios pravažiavimams ir taip pat 45 laipsnių kampu. Dėl ribotos ploto tarp Vilties gatvės ir privačių sklypų ribų numatoma eismą organizuoti vienpusio eismo principu. Pravažiavimai projektuojami 3,5 m pločio, vienpusio eismo dešinėje važiuojamosios dalies pusėje numatant lygiagrečias arba 45 laipsnių automobilių stovėjimo vietas. Lygiagrečios stovėjimo vietos projektuojamos 7,0 m ilgio ir 2,0 m pločio, o 45 laipsnių kampu projektuojamos stovėjimo vietos yra 4,35 m ilgio ir 2,5 m pločio. Abiem atvejais stovėjimo vietos projektuojamos iš trinkelės dangos nuo važiuojamosios dalies atskiriant jas nužemintu betoniniu kleio bordiūru. Už stovėjimo vietų taip pat numatomas šoninės apsaugos zonos įrengimas skirtas automobilio durelių atidarymui ar išsikišusiam automobilio priekiu, kad šalia stovėjimo vietų projektuojamas šaligatvis neturėtų neigiamo poveikio ir taip nebūtų trikdomas pėsčiųjų eismas.

Šaligatviai projektuojami 1,5 ir 2,0 m pločio su vienslaidžiu nuolydžiu nukreiptu į važiuojamosios dalies pusę. Šaligatviai projektuojami su silpnaregiams pritaikytomis dangomis: įspėjamaisiais ir vedamaisiais paviršiais, tinkamais nuolydžiais, nužemintais bordiūrais ir kt.

Dokumento žymuo	Lapas	Lapų
2262-PP-S-AR	3	3

2023 m. gruodžio 18 d.

PROJEKTINIŲ PASIŪLYMŲ RENGIMO UŽDUOTIS

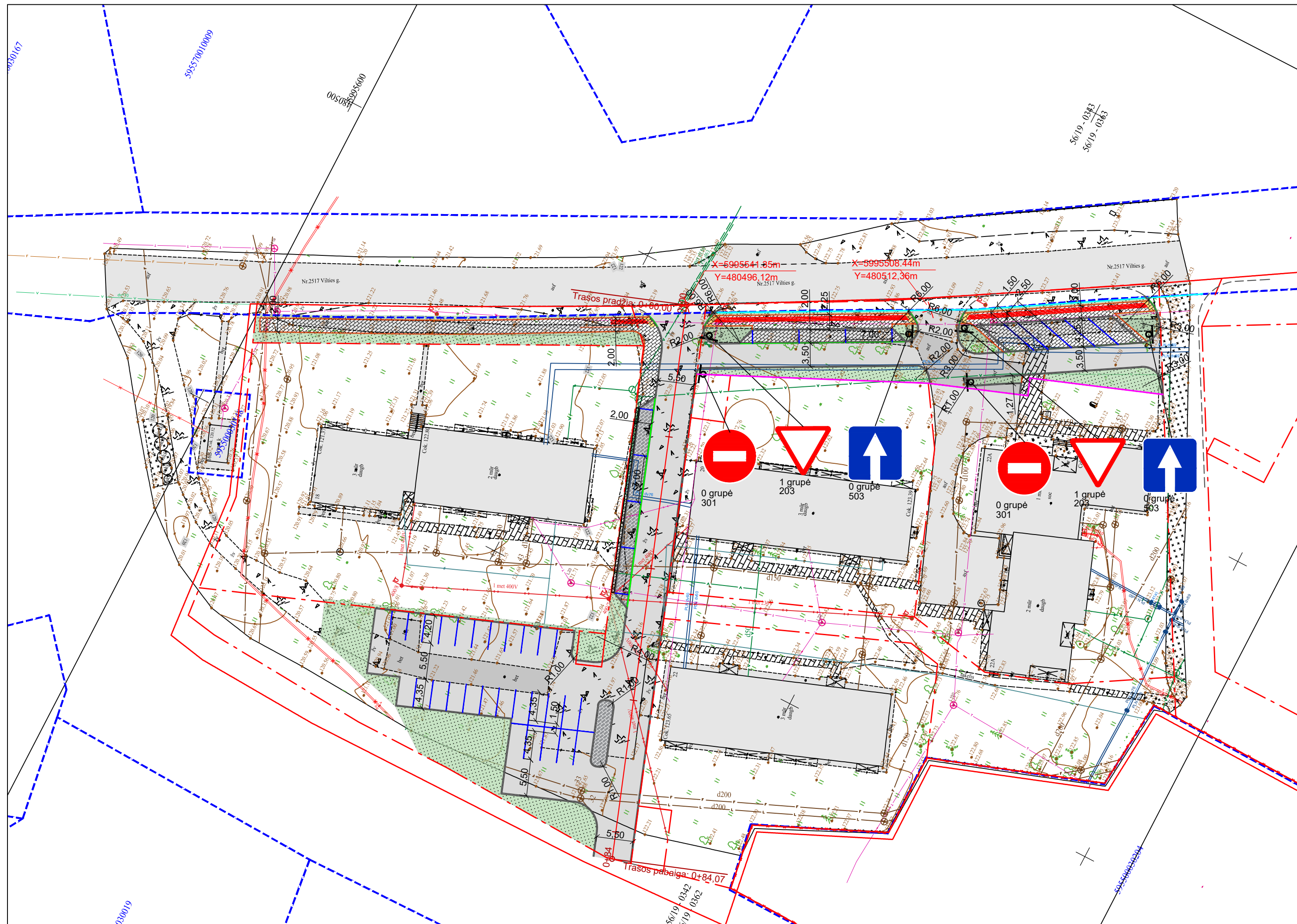
1.	INFORMACIJA APIE SUMANYTĄ PROJEKTUOTI STATINĮ:	
	Pavadinimas (nurodomas techninio projekto pavadinimas)	Įvažiavimų ir automobilių stovėjimo aikštelių prie Lazdijų r. sav., Veisiejų sen., Veisiejų m., Vilties g. 18, 20, 22 ir 22a daugiabučių namų statybos projektas
	Užsakovas (Statytojas)	Lazdijų rajono savivaldybės administracija (Lazdijų rajono savivaldybė)
	Projektinių pasiūlymų rengėjas	UAB „Patvanka“
	Statybos rūšis	Naujo statinio statyba
	Statinio kategorija	Neypatingasis statinys – D _s
	Statinio pagrindinė naudojimo paskirtis	Susisiekimo komunikacijos; Inžineriniai tinklai – paviršinių nuotekų šalinimo tinklai
	Projektavimo darbų apimtis	Nurodymai objekto projektavimui ir pagrindiniai jų rodikliai: - parengti įvažiavimų ir aikštelių statybos projektą - suprojektuoti paviršinių nuotekų šalinimo tinklus
	PROJEKTINIŲ PASIŪLYMŲ PASKIRTIS: (rekomendacinė)	
	– informuoti visuomenę apie visuomenei svarbaus statinio numatomą projektavimą; – išreikšti Statytojo (užsakovo) sumanyto projektuoti statinio pagrindinių sprendinių idėją;	
3.	PROJEKTINIŲ PASIŪLYMŲ SUDĖTIS:	
	3.1. Aiškinamasis raštas; 3.2. Įvažiavimų ir automobilių stovėjimo aikštelių planai; 3.3. Skersiniai pjūviai 3.4. Inžinerinių tinklų planas	
4.	STATYTOJO (UŽSAKOVO) PATEIKIAMAI DOKUMENTAI: (rekomendaciniai) Daugiabučių namų kvartalo teritorijos Lazdijų r. sav., Veisiejų m., ribojamos V. Montvilos, Ateities ir Ryto gatvių detalusis planas	
5.	PROJEKTINIŲ PASIŪLYMŲ VAIZDINĖ INFORMACIJA: (rekomendacinė)	
	Nepateikiama.	
6.	KITI DUOMENYS:	
	Statytojui pateikiamų projektinių pasiūlymų kopijų kiekis	1
	Statytojui pateikiamų kompiuterinių laikmenų su įrašytais projektiniais pasiūlymais kopijų kiekis	1
	Kita	

Statytojas (užsakovas):

Vykdytojas (projektuotojas):

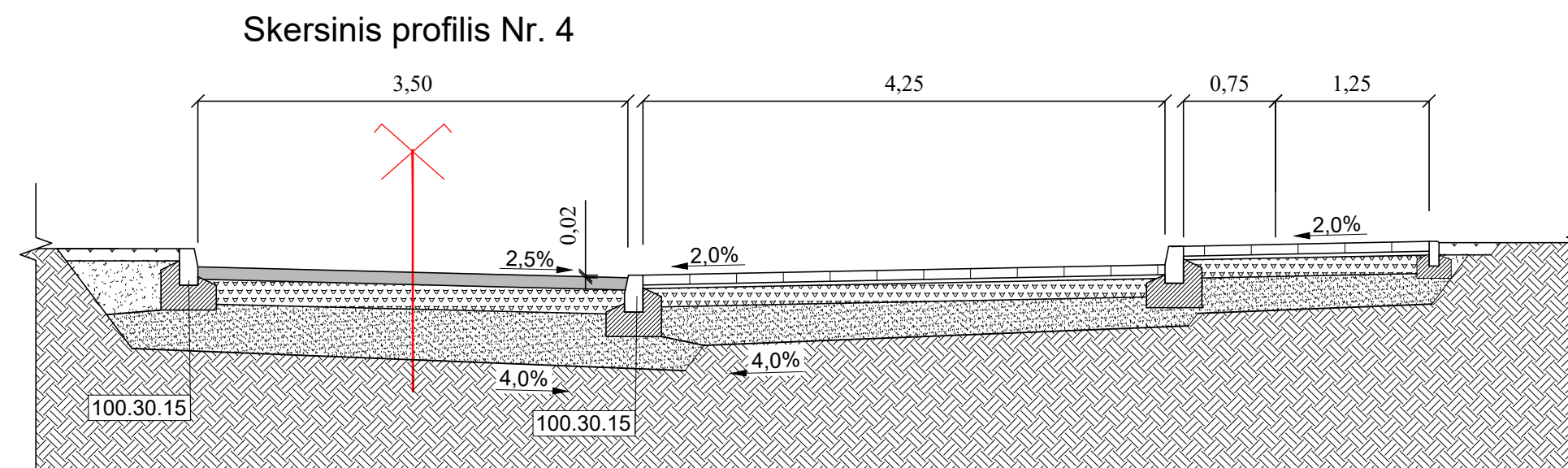
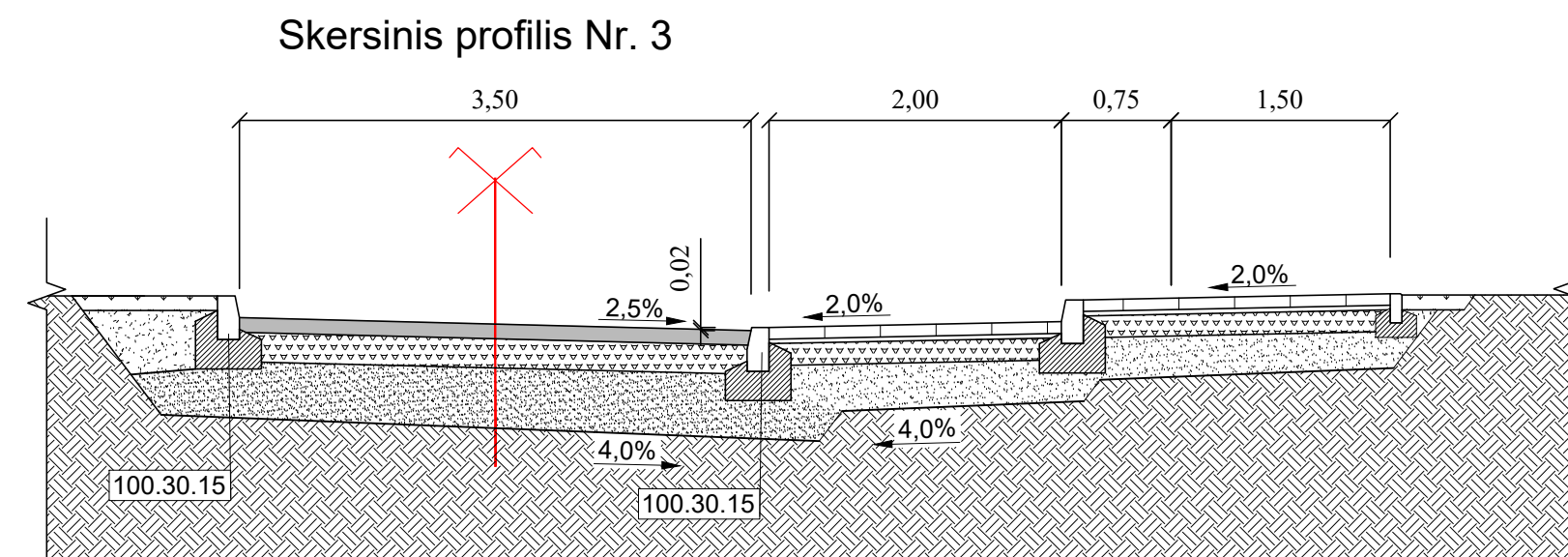
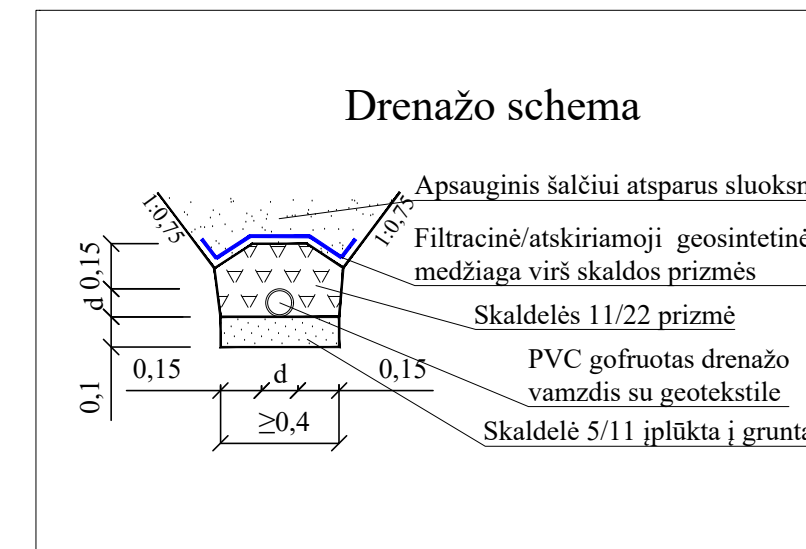
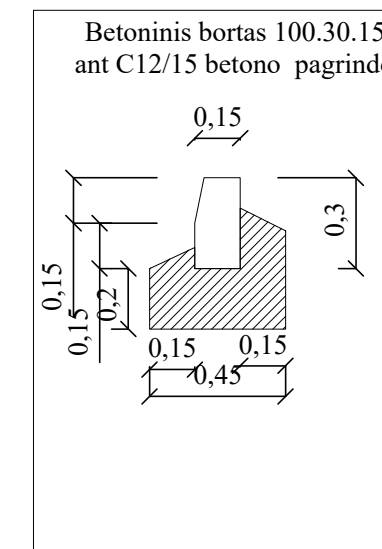
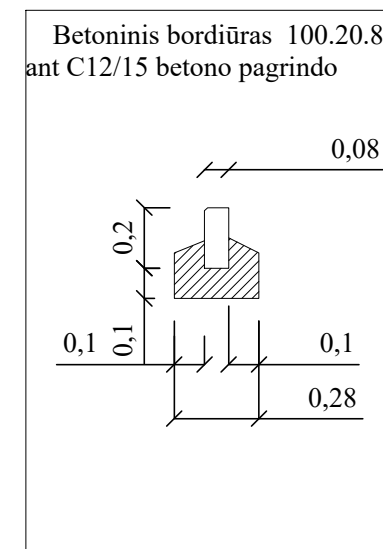
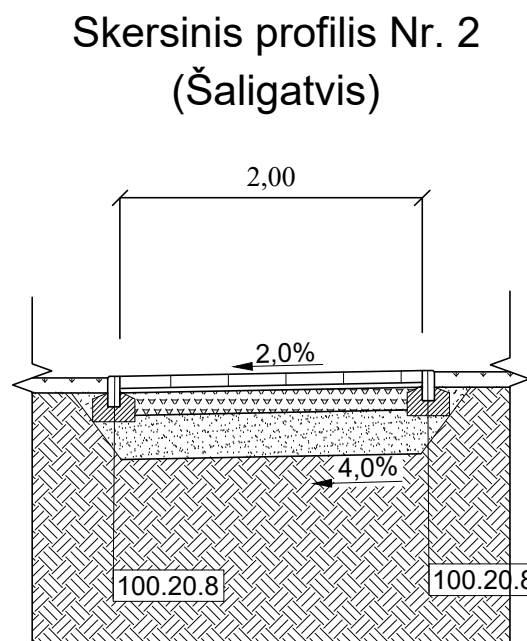
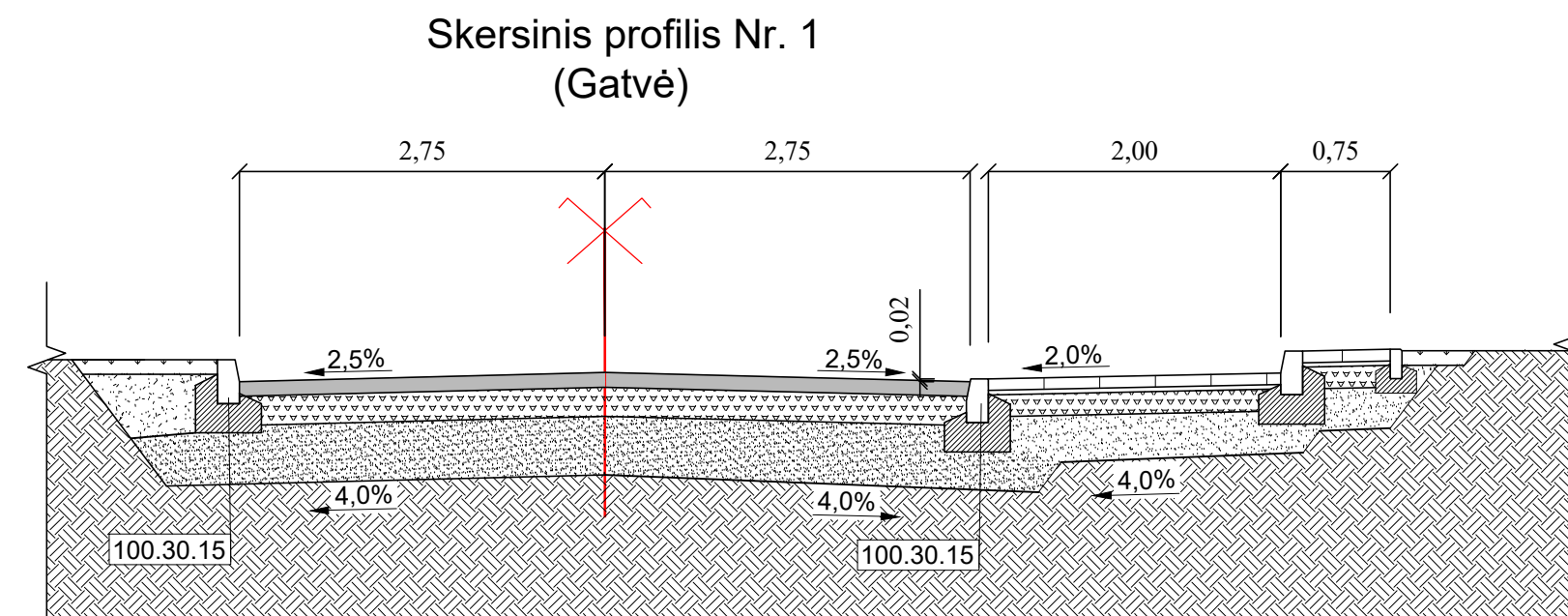


Direktorius
Kestutis Amalavičius



SUTARTINIAI ŽYMĖJIMAI		
Eil. Nr.	Žymuo	Pavadinimas
1		Projektuojama ašinė linija
		Kreivės pradžia
		Kreivės pabaiga
		Pereinamosios kreivės pradžia
		Pereinamosios kreivės pabaiga
1		DK0,1 Projektuojama asfalto danga
1		Projektuojama trinkelė danga (nuovaža)
1		Projektuojama trinkelė danga (šaligatvis)
1		Projektuojama trinkelė danga (silpnaregiams pritaikytas įspėjamas paviršius)
1		Projektuojama trinkelė danga (silpnaregiams pritaikytas įspėjamas paviršius)
1		Dirvožemio sluoksnis apželdintas veja
1		Projektuojamas betoninis bordiūras 100x15x30 cm
1		Projektuojamas betoninis bordiūras 100x15x30 cm (nužemintas)
1		Projektuojamas betoninis bordiūras 100x8x20 cm
1		Žemės sklypų ribos
1		Projektuojamas plaukiojančio tipo liukas atitinkantis 40t apkrovą (sunkaus tipo)
1		Projektuojamas plaukiojančio tipo liukas atitinkantis 12,5t apkrovą (lengvo tipo)
1		Matmenys, metrais
1		Projektuojamo kelio ženklų pastatymo vieta (atrama). Vienas skydas/ du skydai
1		Projektuojamas kelio ženklas

0	2023	Projektiniai pasiūlymai	
LAIDA	IŠLEIDIMO DATA	LAIDOS STATUSAS. KEITIMO PRIEŽASTIS (JEI TAIKOMA)	
Kval. atest. Nr.		Projekto pavadinimas	
		ĮVAŽIAVIMŲ IR AUTOMOBILIŲ STOVĖJIMO AIKŠTELIŲ PRIE LAZDIJŲ R. SAV., VEISIEJŲ SEN., VEISIEJŲ M., VILTIES G. 18, 20, 22 IR 22A DAUGIABUČIŲ NAMŲ STATYBOS PROJEKTAS	
38353	S PV	R. Batavičius	Brėžinys
38352	S PDV	R. Batavičius	Dangų ir eismo organizavimo planas, M 1:500
			Laida
			0
LT	LAZDIJŲ RAJONO SAVIVALDYBĖ	2262-PP-S-BR1	Lapas Lapų
			1 1



0	2023	Projektiniai pasiūlymai
LAIDA	IŠLEIDIMO DATA	LAIIDOS STATUSAS. KEITIMO PRIEŽASTIS (JEI TAIKOMA)
Kval. atest. Nr.		Projekto pavadinimas
38353	S PV R. Batavičius	IŲAŲIAVIMŲ IR AUTOMOBILIŲ STOVĖJIMO AIKŠTELIŲ PRIE LAZDIJŲ R. SAV., VEISIEJŲ SEN., VEISIEJŲ M., VILTIES G. 18, 20, 22 IR 22A DAUGIABUČIŲ NAMŲ STATYBOS PROJEKTAS
38352	S PDV R. Batavičius	
LT	LAZDIJŲ RAJONO SAVIVALDYBĖ	Brėžinys
		Skersiniai profiliai, M 1:50
		Lapas
		Lapų
		2262-PP-S-BR2
		1
		1